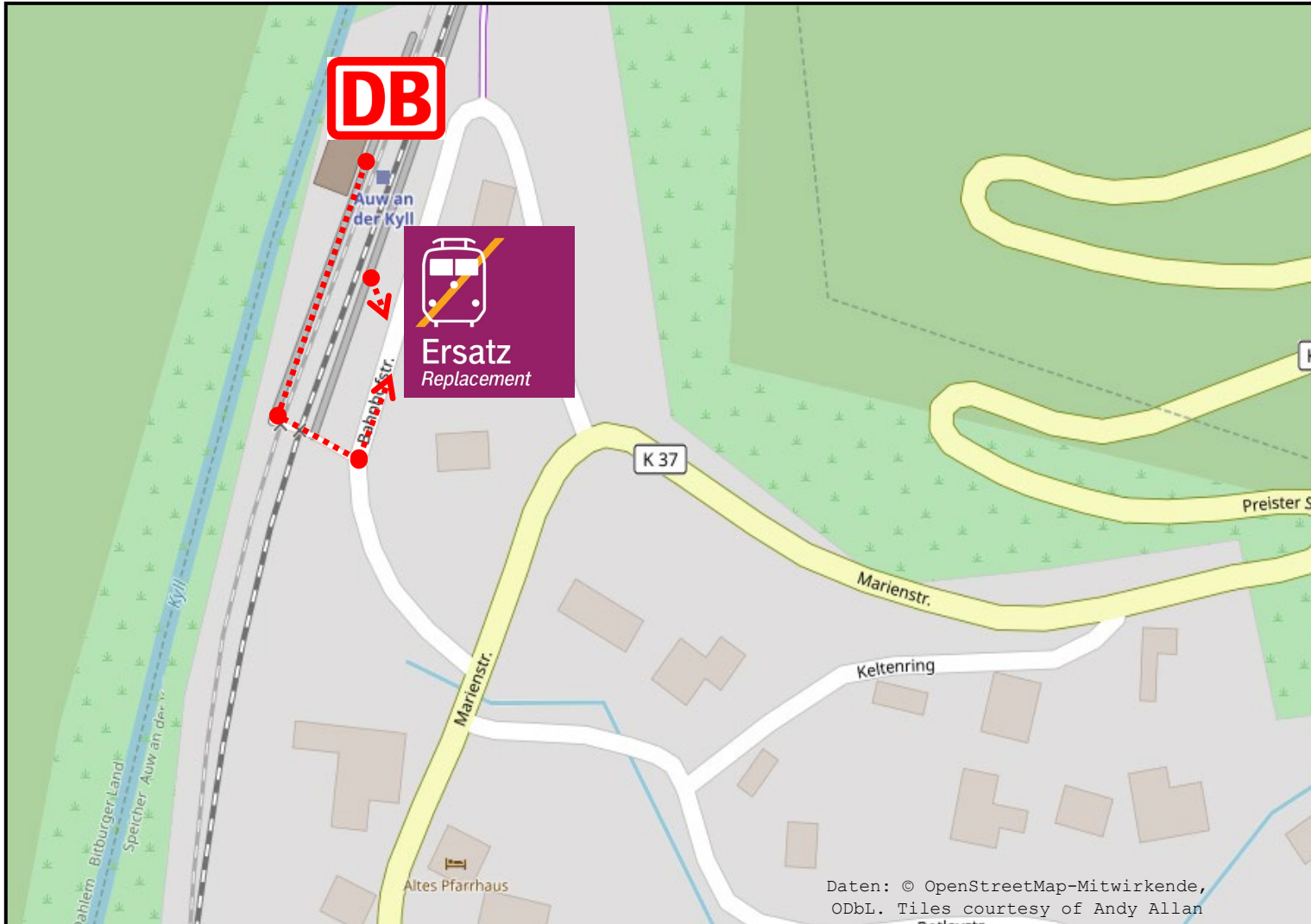


Schienerersatzverkehr

Auw an der Kyll – Haltestelle Bahnhof



Legende:

..... Fußweg zum Halteplatz für den Schienerersatzverkehr

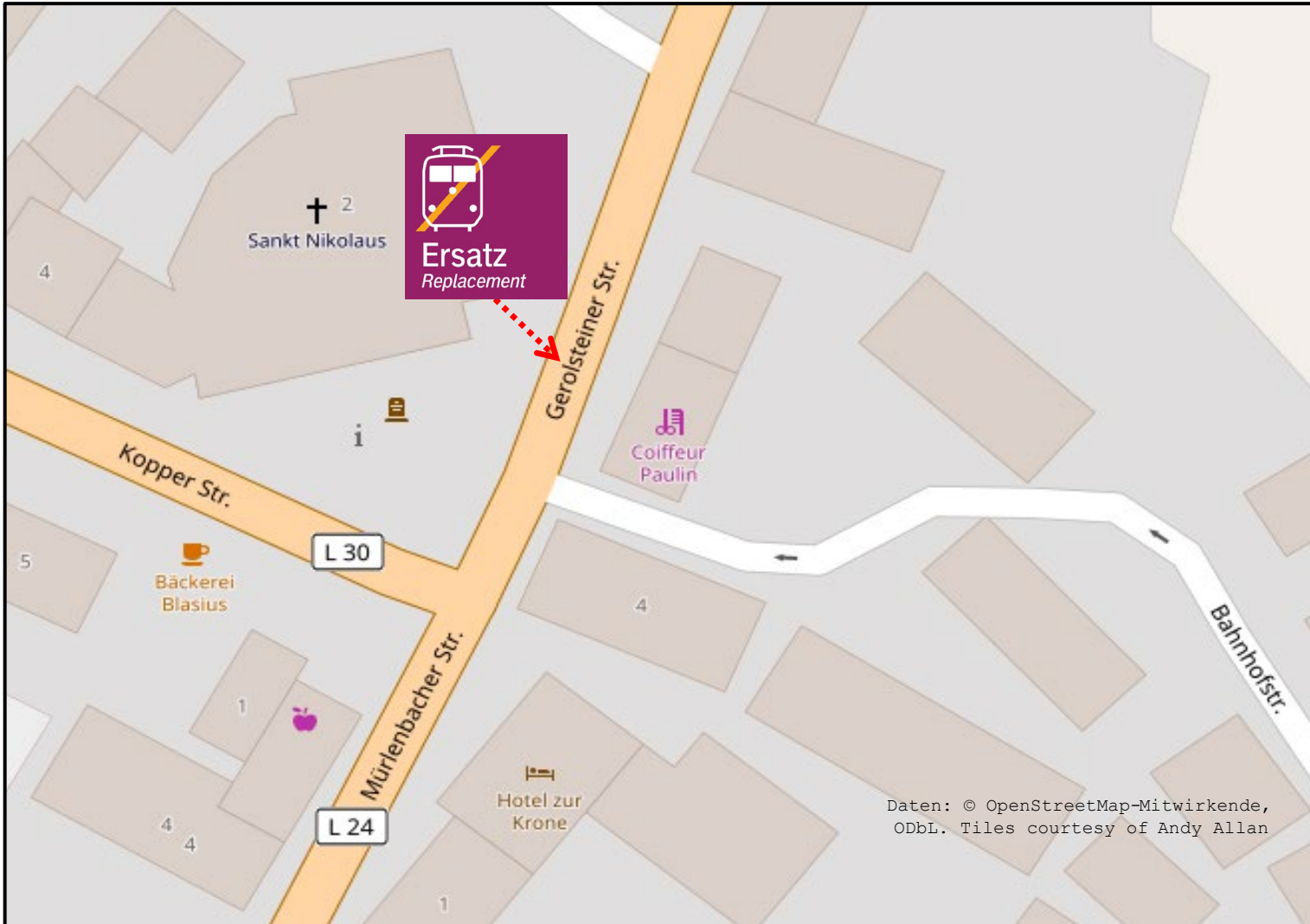
Ihre Informationsmöglichkeiten:

Internet:
bauinfos.deutschebahn.com

Bauhotline DB Regio NRW:
0202 515 62 515

Schienerersatzverkehr

Birresborn – Haltestelle Kirche



Legende:

..... Fußweg zum Halteplatz für den Schienenersatzverkehr

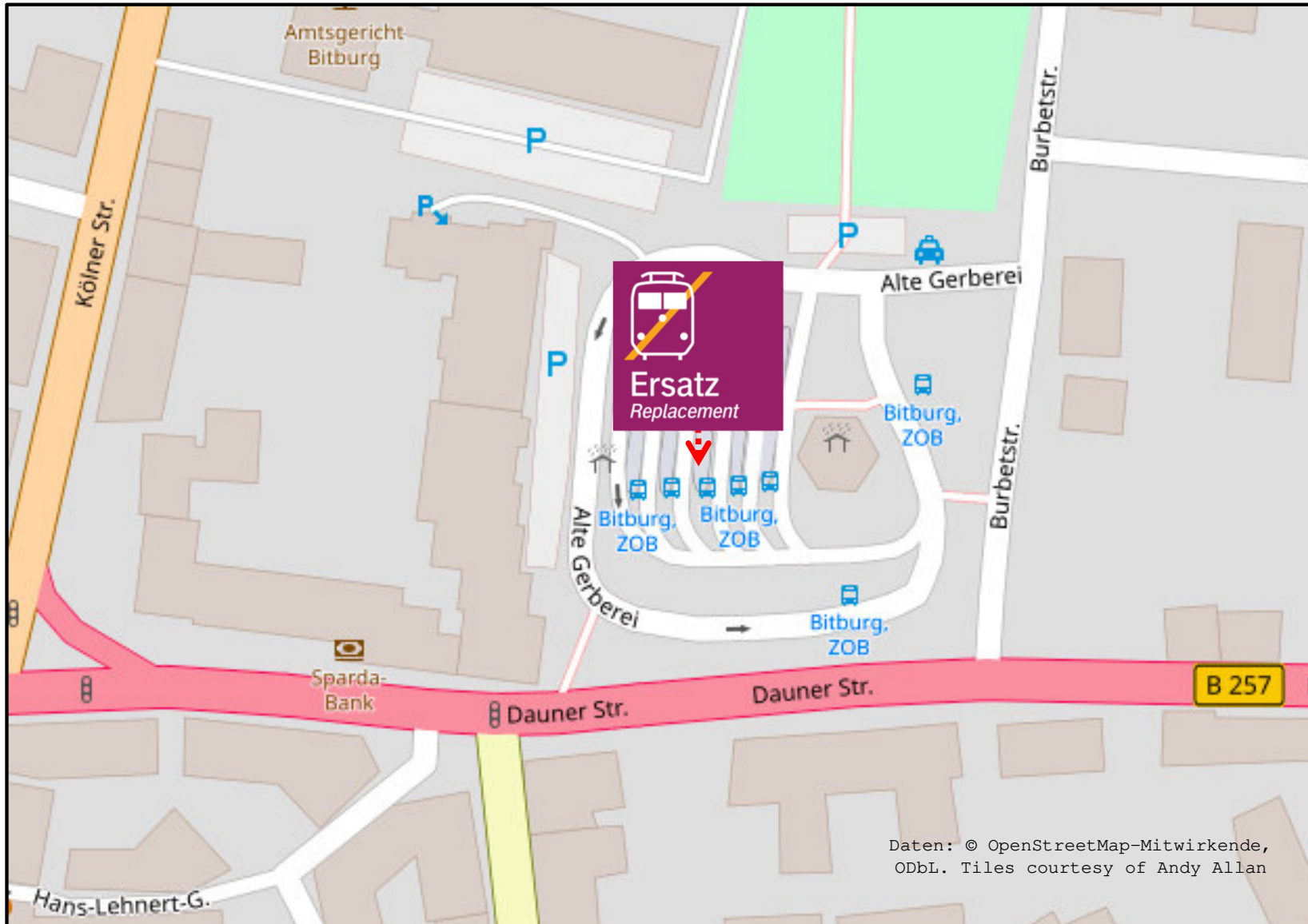
Ihre Informationsmöglichkeiten:

Internet:
bauinfos.deutschebahn.com

Bauhotline DB Regio NRW:
0202 515 62 515

Schienernersatzverkehr

Bitburg – Busbahnhof (ZOB)



Legende:

----- Fußweg zum Halteplatz für den Schienenersatzverkehr

Ihre Informationsmöglichkeiten:

Internet:
bauinfos.deutschebahn.com

Bauhotline DB Regio NRW:
0202 515 62 515

Bitburg-Erdorf



Wegbeschreibung Schienenersatzverkehr *

Verlassen Sie den Bahnsteig in Richtung Bahnhofsvorplatz/ Ausgang. Die Ersatzhaltestelle befindet sich an der Bushaltestelle Bahnhof.

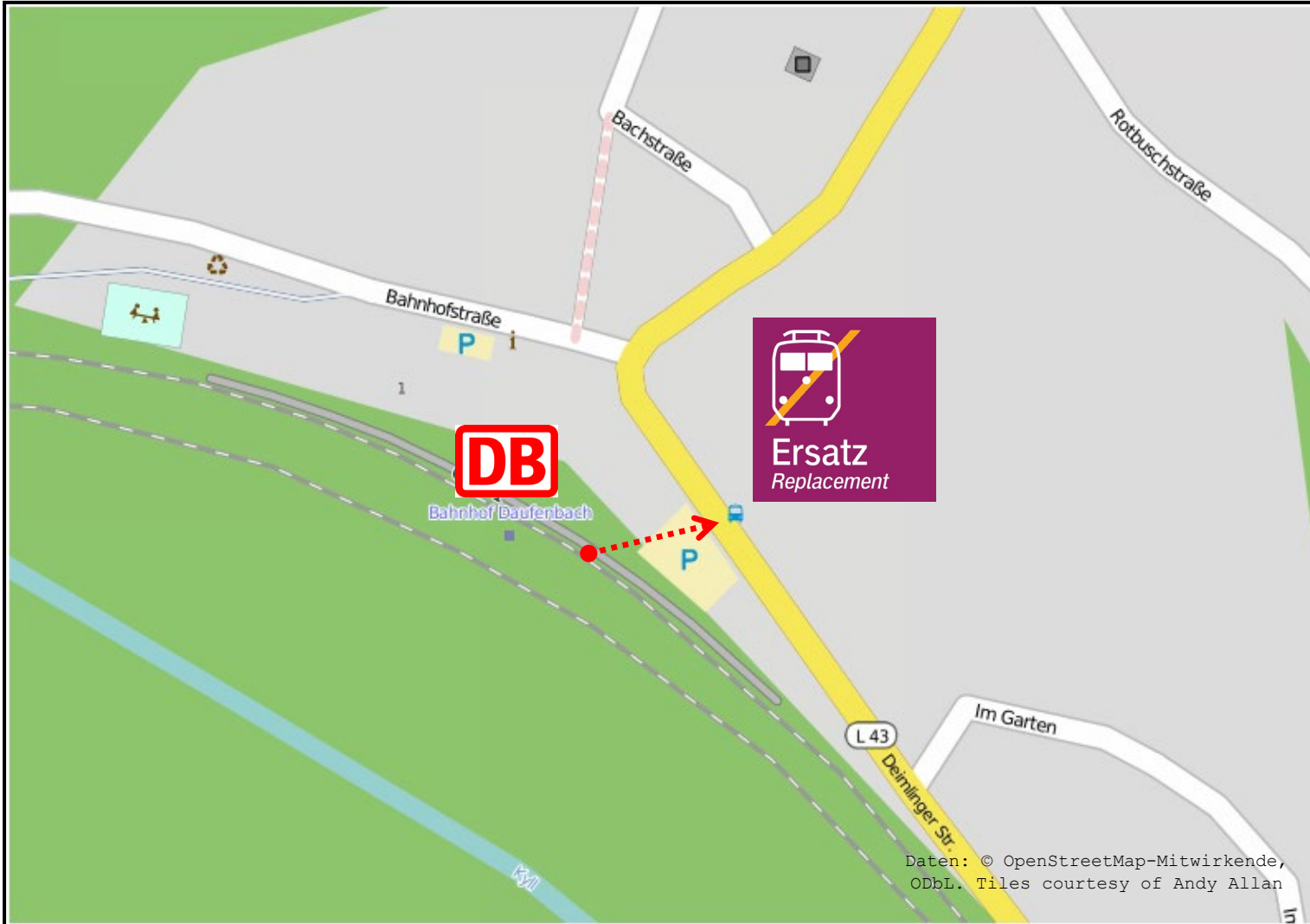


* Fahrradmitnahme im Schienenersatzverkehr nur begrenzt möglich.
Im QR Code sind die Koordinaten der Ersatzhaltestelle hinterlegt.

— barrierefrei
— nicht barrierefrei

Schienerersatzverkehr

Daufenbach – Haltestelle „Bahnhof“



Legende:

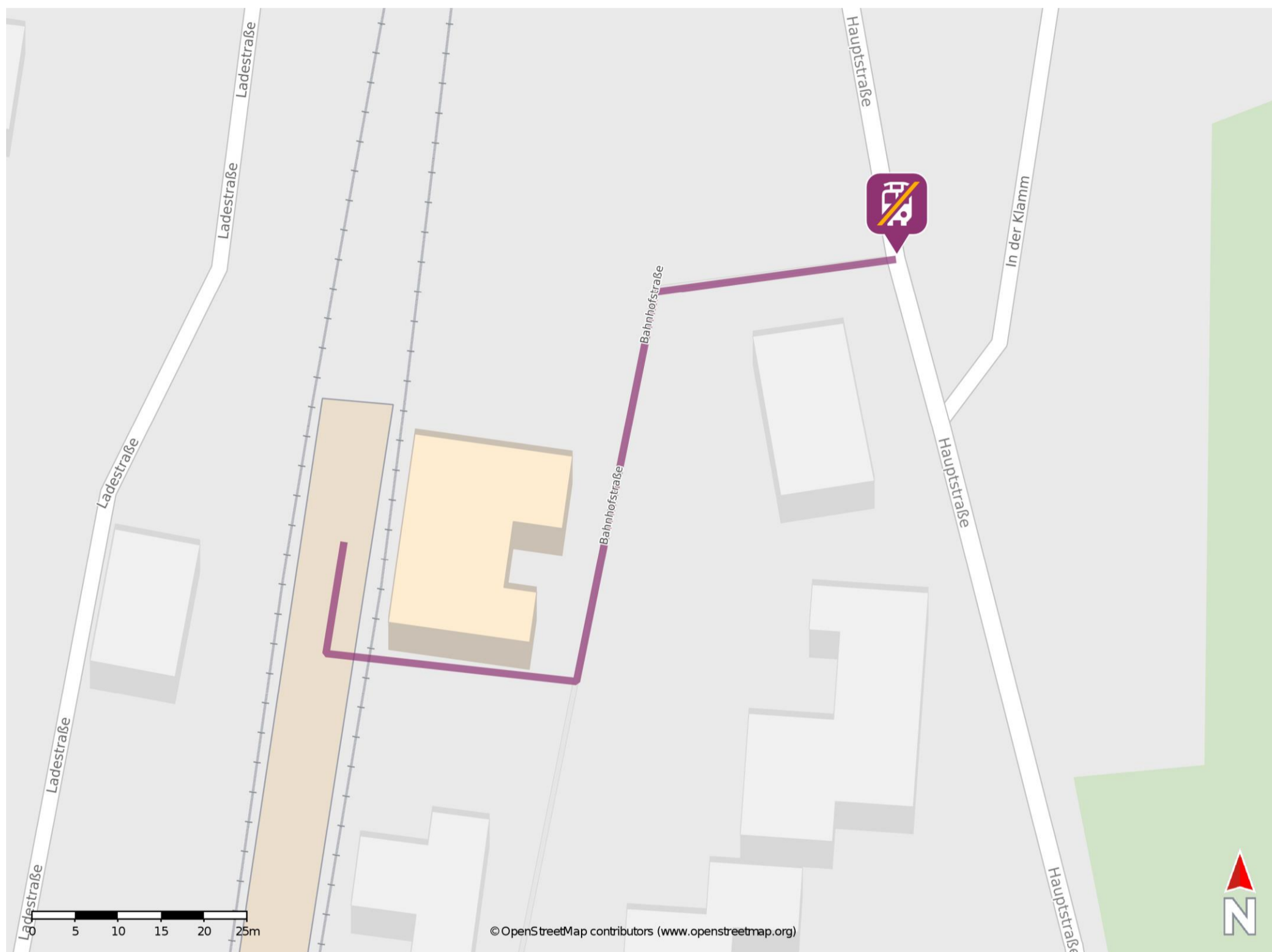
..... Fußweg zum Halteplatz für den Schienerersatzverkehr

Ihre Informationsmöglichkeiten:

Internet:
bauinfos.deutschebahn.com

Bauhotline DB Regio NRW:
0202 515 62 515

Densborn



Wegbeschreibung Schienenersatzverkehr *

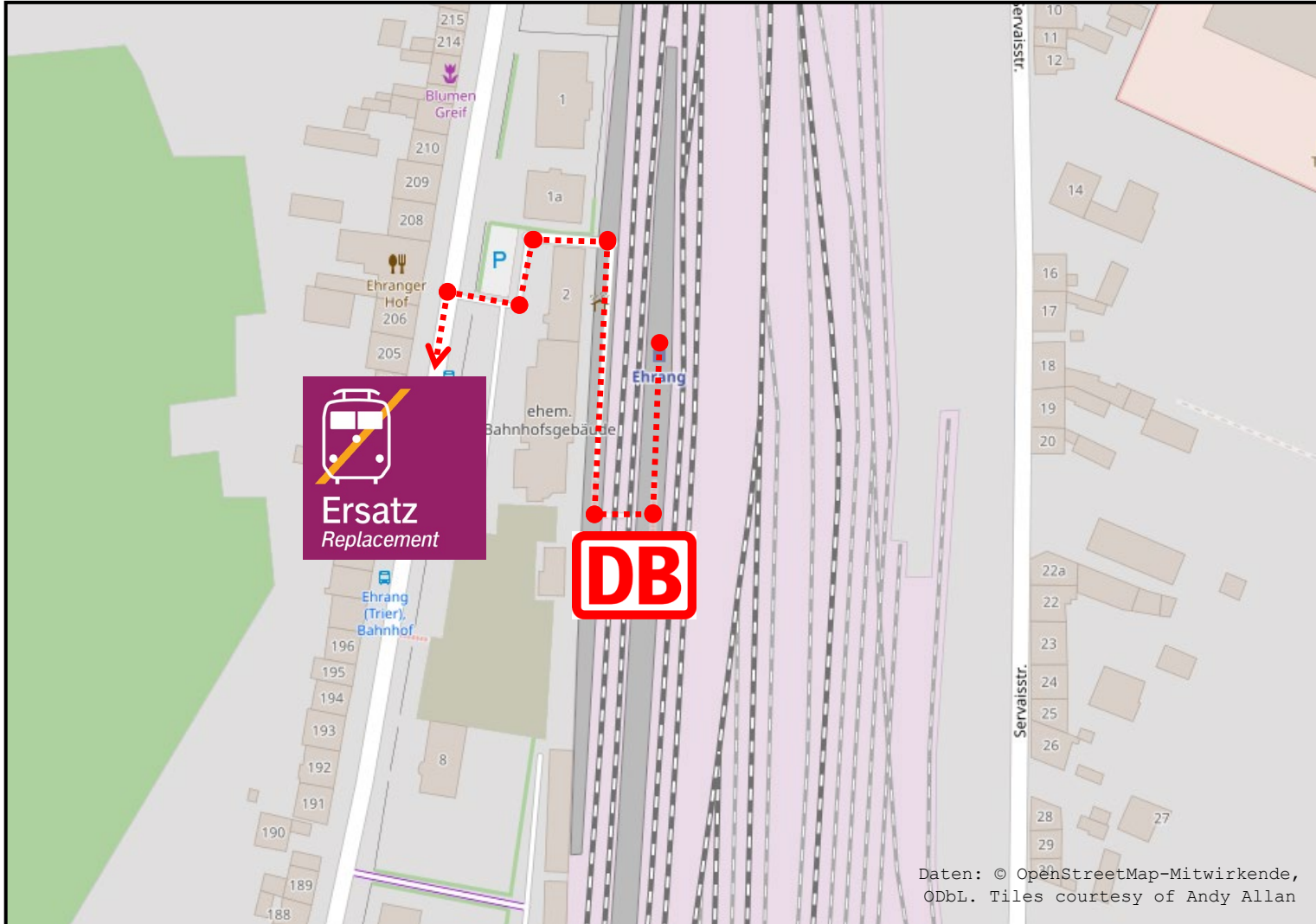
Verlassen Sie den Bahnsteig in Richtung Bahnhofstraße und folgen Sie dem Straßenverlauf bis zur Ersatzhaltestelle. Die Ersatzhaltestelle befindet sich an der Kreuzung Bahnhofstraße/ Hauptstraße.



* Fahrradmitnahme im Schienenersatzverkehr nur begrenzt möglich.
Im QR Code sind die Koordinaten der Ersatzhaltestelle hinterlegt.

— barrierefrei
— nicht barrierefrei

Schienerersatzverkehr Ehrang – Haltestelle „Bahnhof“



Legende:

..... Fußweg zum Halteplatz für den Schienenersatzverkehr

Ihre Informationsmöglichkeiten:

Internet:
bauinfos.deutschebahn.com

Bauhotline DB Regio NRW:
0202 515 62 515

Umgebungsplan

Gerolstein



Wegbeschreibung Schienenersatzverkehr *

Ersatzhaltestelle bis Dezember 2021: Verlassen Sie den Bahnhof in Richtung Bushaltestelle/ Ausgang. Halten Sie sich links und folgen Sie der Bahnhofstraße über den Kreisverkehr. Orientieren Sie sich nach links. Die Ersatzhaltestelle befindet sich in unmittelbarer Nähe.



Ersatzhaltestelle ab Januar 2022

Ersatzhaltestelle ab Januar 2022: Verlassen Sie den Bahnsteig in Richtung Bushaltestelle/ Ausgang. Die Ersatzhaltestelle befindet sich in unmittelbarer Nähe zum Bahnhofsgebäude, an der Bushaltestelle Bahnhof.



Ersatzhaltestelle bis Dezember 2021

*Fahrradmitnahme im Schienenersatzverkehr nur begrenzt, teilweise gar nicht möglich. Bitte informieren Sie sich bei dem von Ihnen genutzten Eisenbahnverkehrsunternehmen. Im QR Code sind die Koordinaten der Ersatzhaltestelle hinterlegt.


— barrierefrei
— nicht barrierefrei

Schienerersatzverkehr

Heleneberg / Welschbillig – Mitfahrerparkplatz



Legende:

 Fußweg zum Halteplatz für den Schienerersatzverkehr

Ihre Informationsmöglichkeiten:

Internet:
bauinfos.deutschebahn.com

Bauhotline DB Regio NRW:
0202 515 62 515

Umgebungsplan

Hüttingen



Wegbeschreibung Schienenersatzverkehr *

Verlassen Sie den Bahnsteig in Richtung Hauptstraße. Orientieren Sie sich nach rechts und folgen Sie der Straße bis zur Ersatzhaltestelle. Die Ersatzhaltestelle befindet sich an der Bushaltestelle Bahnhof.



*Fahrradmitnahme im Schienenersatzverkehr nur begrenzt, teilweise gar nicht möglich. Bitte informieren Sie sich bei dem von Ihnen genutzten Eisenbahnverkehrsunternehmen. Im QR Code sind die Koordinaten der Ersatzhaltestelle hinterlegt.

— barrierefrei
- - - nicht barrierefrei

Schienerenersatzverkehr

Kordel – Ersatzhaltestelle „Bahnhof (B 422)“



Legende:

Fußweg zum Halteplatz für den Schienenersatzverkehr

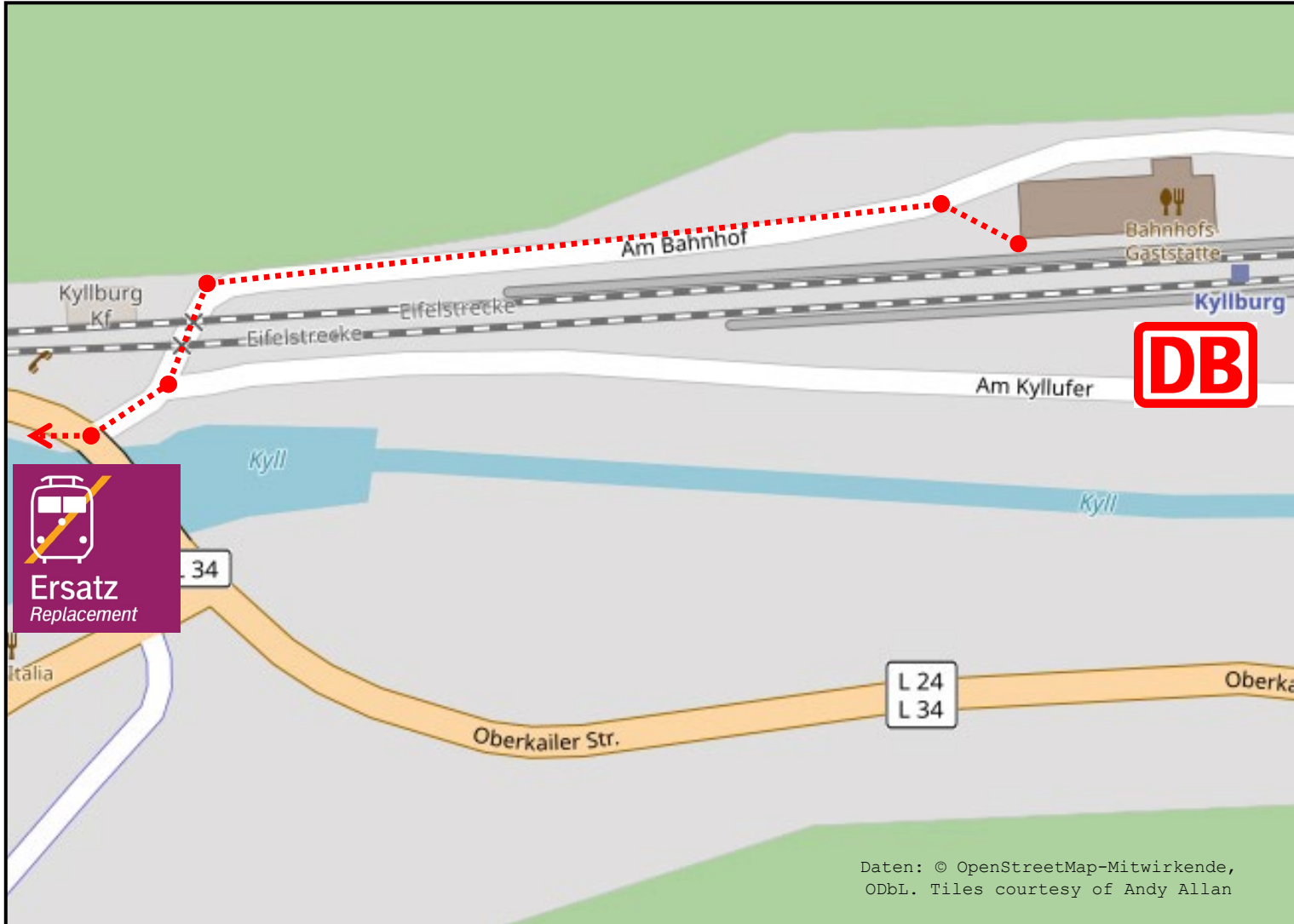
Ihre Informationsmöglichkeiten:

Internet:
bauinfos.deutschebahn.com

Bauhotline DB Regio NRW:
0202 515 62 515

Schienerenersatzverkehr

Kyllburg – Haltestelle Kyllburg – Kyllbrücke



Legende:

..... Fußweg zum Halteplatz für den Schienenersatzverkehr

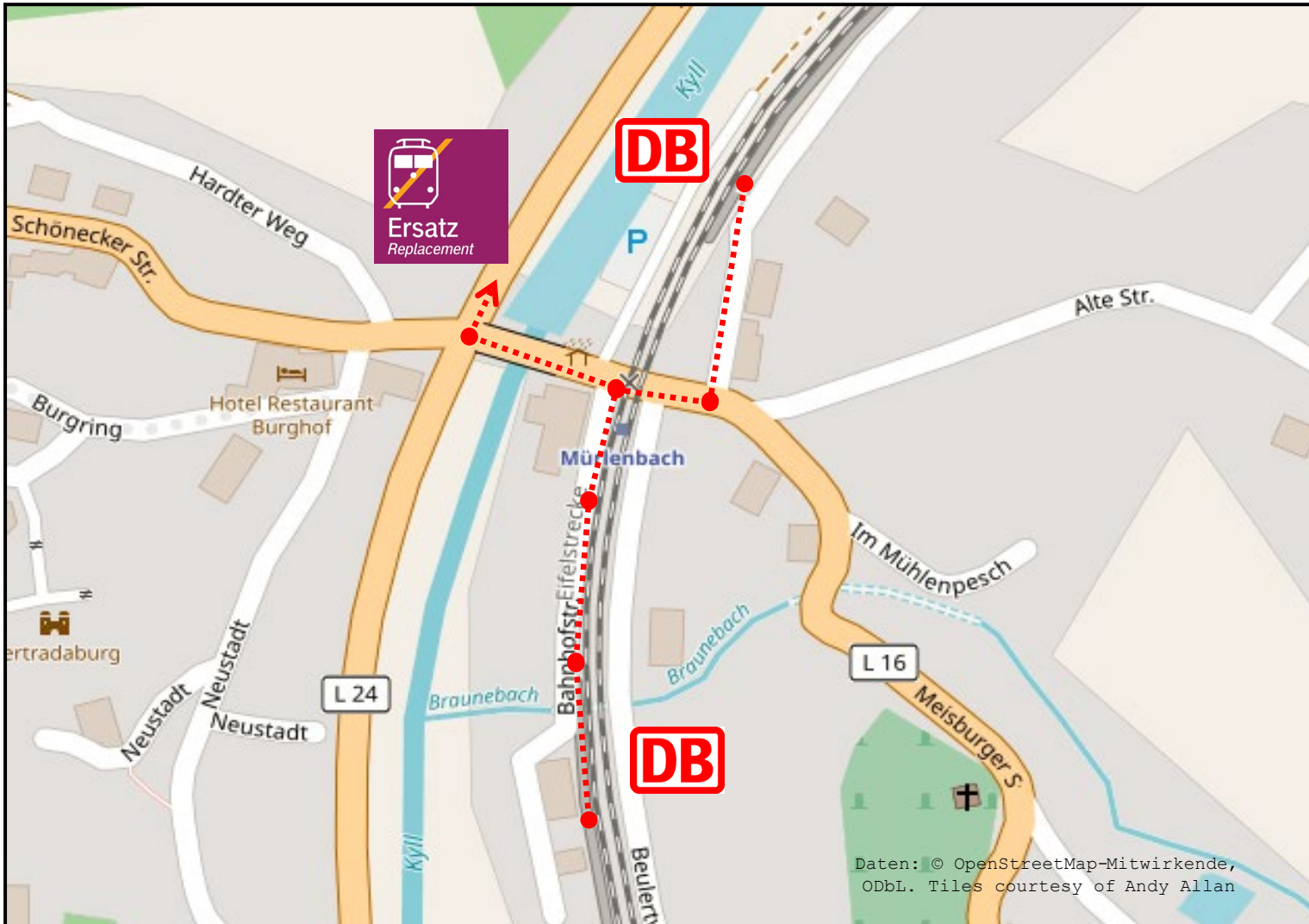
Ihre Informationsmöglichkeiten:

Internet:
bauinfos.deutschebahn.com

Bauhotline DB Regio NRW:
0202 515 62 515

Schienerersatzverkehr

Mürlenbach – Haltestelle Birresborner Straße



Legende:

..... Fußweg zum Halteplatz für den Schienenersatzverkehr

Ihre Informationsmöglichkeiten:

Internet:
bauinfos.deutschebahn.com

Bauhotline DB Regio NRW:
0202 515 62 515

Schienernersatzverkehr


Orenhofen – Ersatzhaltestelle

Kreuzung Auwer Str. / Schönfelder Str. / Zemmerer Str.



Daten: © OpenStreetMap-Mitwirkende,
ODbL. Tiles courtesy of Andy Allan

Legende:

 Fußweg zum Halteplatz
für den Schienerersatzverkehr

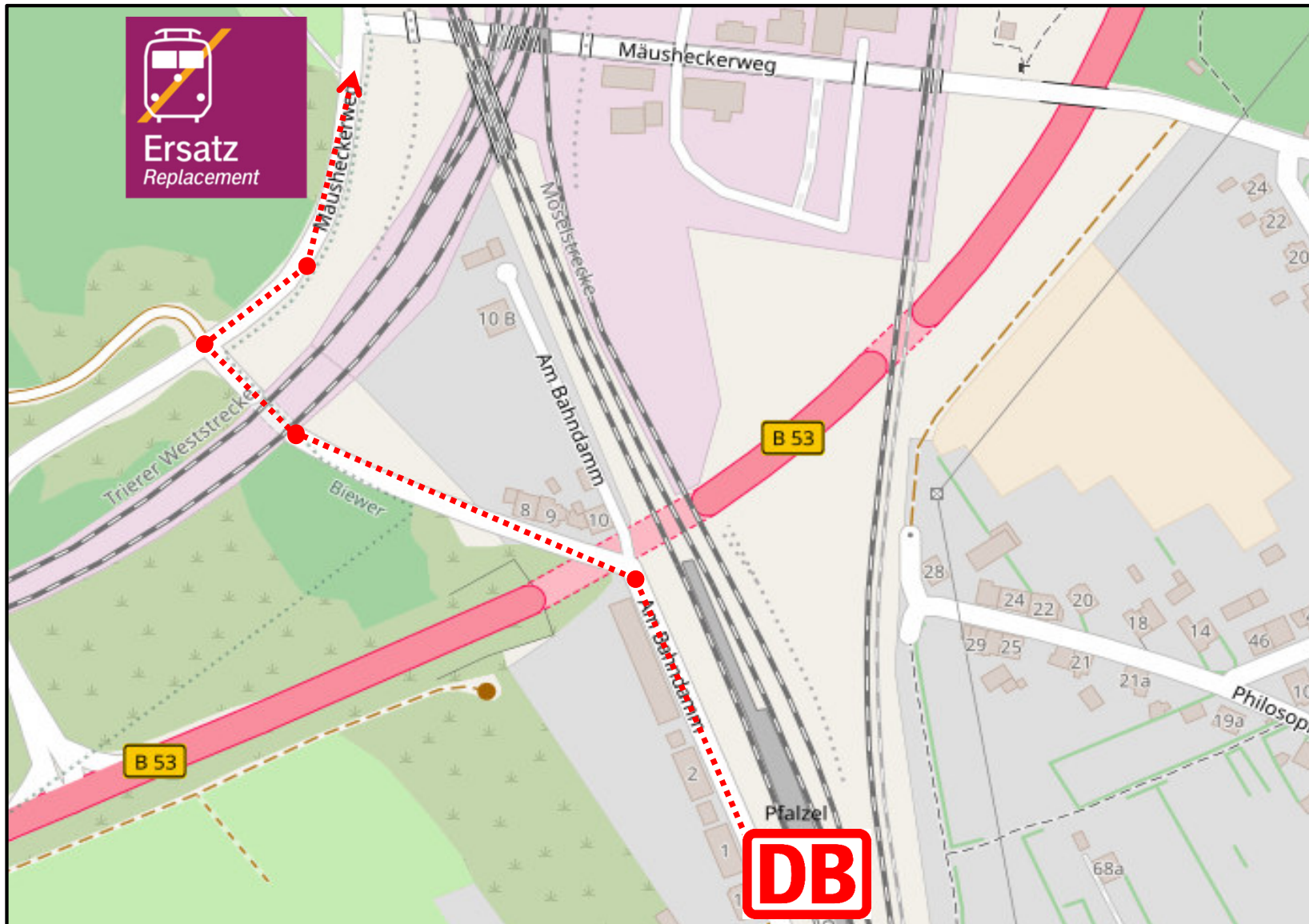
Ihre Informationsmöglichkeiten:

Internet:
bauinfos.deutschebahn.com

Bauhotline DB Regio NRW:
0202 515 62 515


Schienerenersatzverkehr

Pfalzel – Haltestelle Trier Ehrang Mäusheckerweg



Daten: © OpenStreetMap-Mitwi
ODbL. Tiles courtesy of Andy

Legende:

 Fußweg zum Halteplatz
für den Schienenersatzverkehr

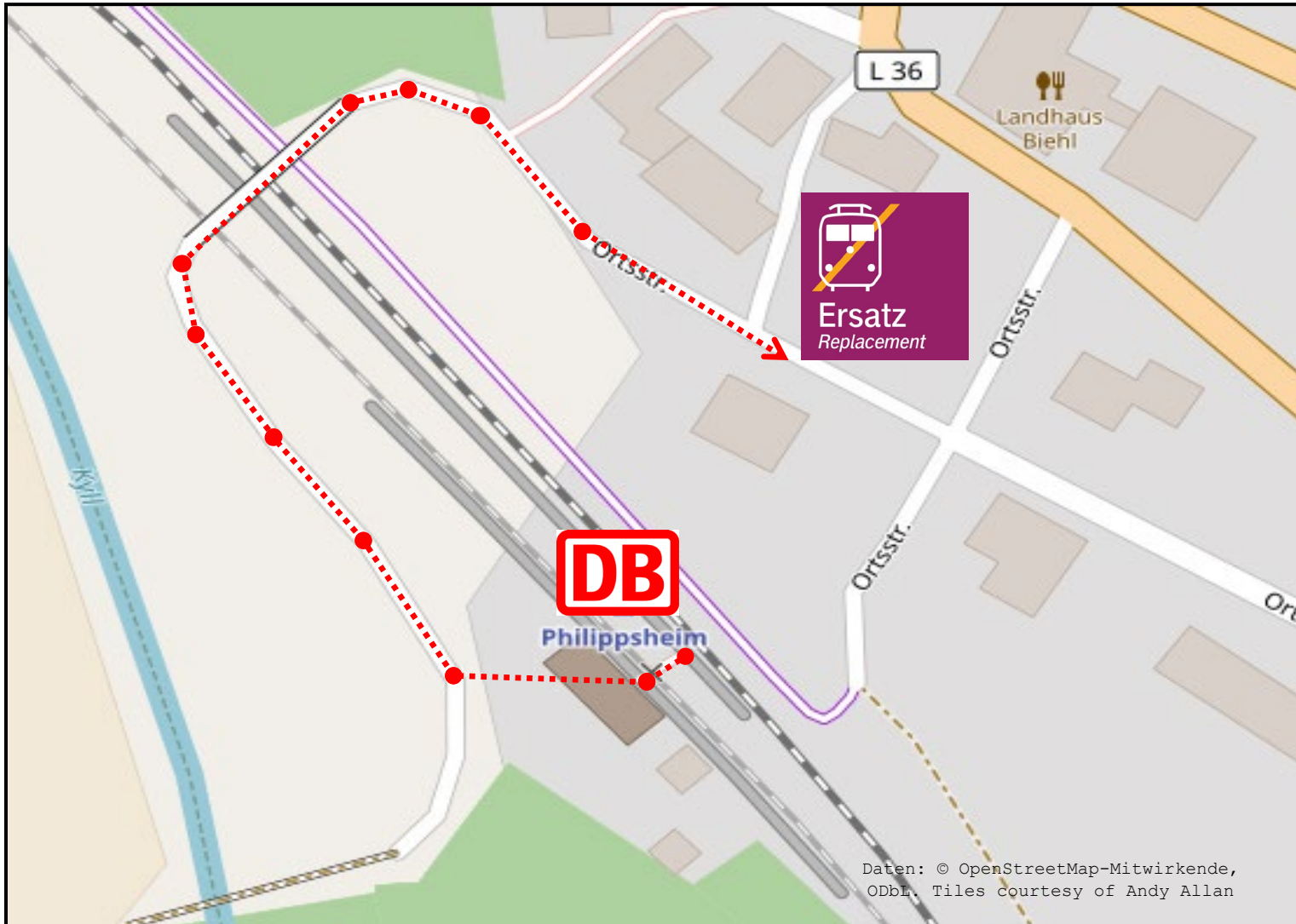
Ihre Informationsmöglichkeiten:

Internet:
bauinfos.deutschebahn.com

Bauhotline DB Regio NRW:
0202 515 62 515

Schienernersatzverkehr

Philippsheim – Ersatzhaltestelle Ortsstraße



Legende:

..... Fußweg zum Halteplatz für den Schienenersatzverkehr

Ihre Informationsmöglichkeiten:

Internet:
bauinfos.deutschebahn.com

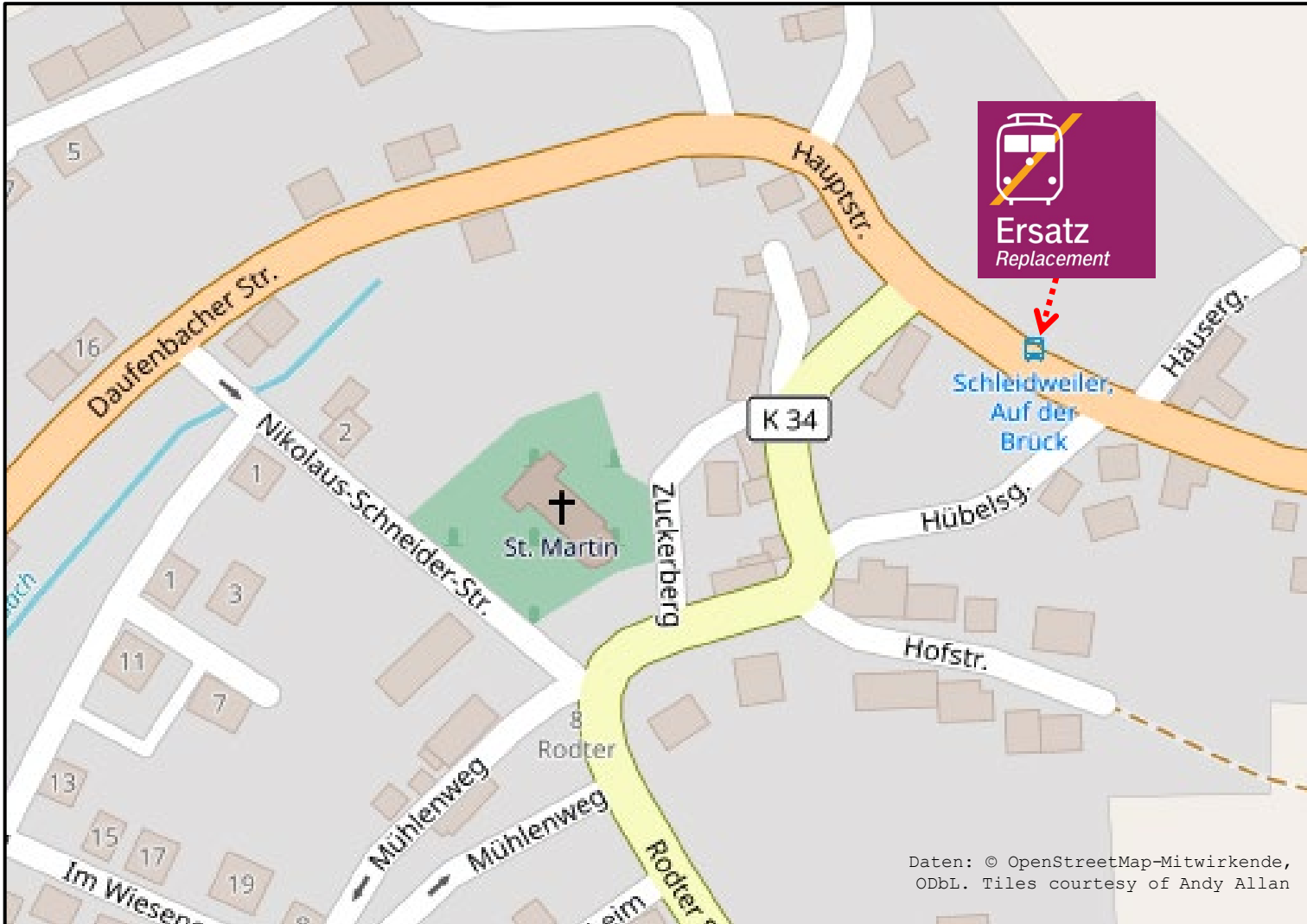
Bauhotline DB Regio NRW:
0202 515 62 515

Daten: © OpenStreetMap-Mitwirkende, ODbL. Tiles courtesy of Andy Allan


Schienerenersatzverkehr

Schleidweiler – Fahrtrichtung Gerolstein

Haltestelle „Auf der Brück“



Legende:

 Fußweg zum Halteplatz für den Schienenersatzverkehr

Ihre Informationsmöglichkeiten:

Internet:
bauinfos.deutschebahn.com

Bauhotline DB Regio NRW:
0202 515 62 515

Daten: © OpenStreetMap-Mitwirkende,
ODbL. Tiles courtesy of Andy Allan

Schienerenersatzverkehr

Schleidweiler – Fahrtrichtung „Trier Hbf“

Haltestelle „Sonnenberg“



Daten: © OpenStreetMap-Mitwirkende,
ODbL. Tiles courtesy of Andy Allan

Legende:

..... Fußweg zum Halteplatz
für den Schienenersatzverkehr

Ihre Informationsmöglichkeiten:

Internet:
bauinfos.deutschebahn.com

Bauhotline DB Regio NRW:
0202 515 62 515

Schienerersatzverkehr Speicher – Haltestelle „Verbandsgemeinde“



Legende:
..... Fußweg zum Halteplatz für den Schienerersatzverkehr

Ihre Informationsmöglichkeiten:

Internet:
bauinfos.deutschebahn.com

Bauhotline DB Regio NRW:
0202 515 62 515

St. Thomas



Wegbeschreibung Schienenersatzverkehr *

Verlassen Sie den Bahnsteig und begeben Sie sich vor das Bahnhofsgebäude. Die Ersatzhaltestelle befindet sich direkt vor dem Bahnhofsgebäude.

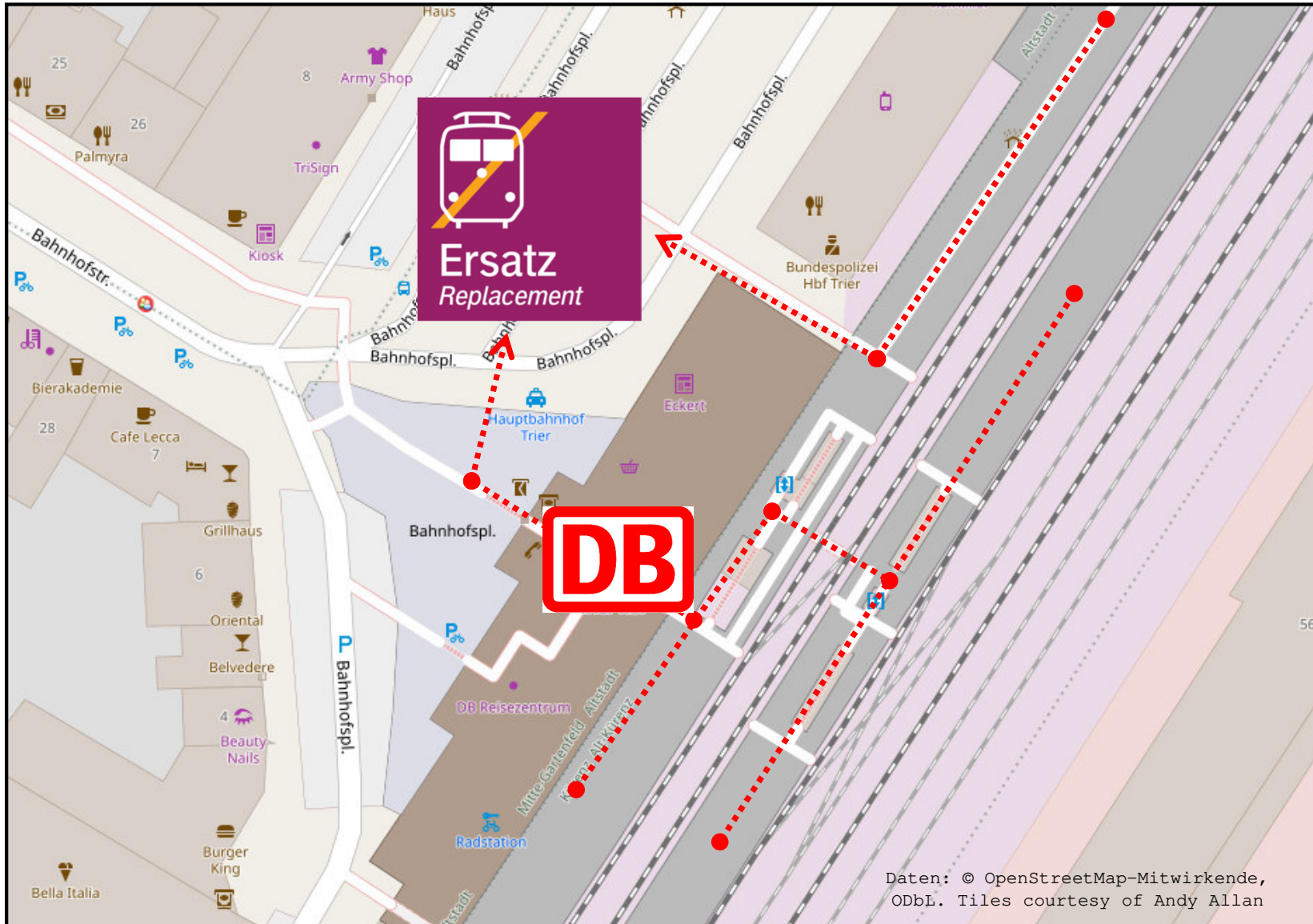


* Fahrradmitnahme im Schienenersatzverkehr nur begrenzt möglich.
Im QR Code sind die Koordinaten der Ersatzhaltestelle hinterlegt.


— barrierefrei
- nicht barrierefrei

Schienerenersatzverkehr

Trier Hbf – Haltestelle Hauptbahnhof - Bussteig 3



Legende:

 Fußweg zum Halteplatz für den Schienenersatzverkehr

Ihre Informationsmöglichkeiten:

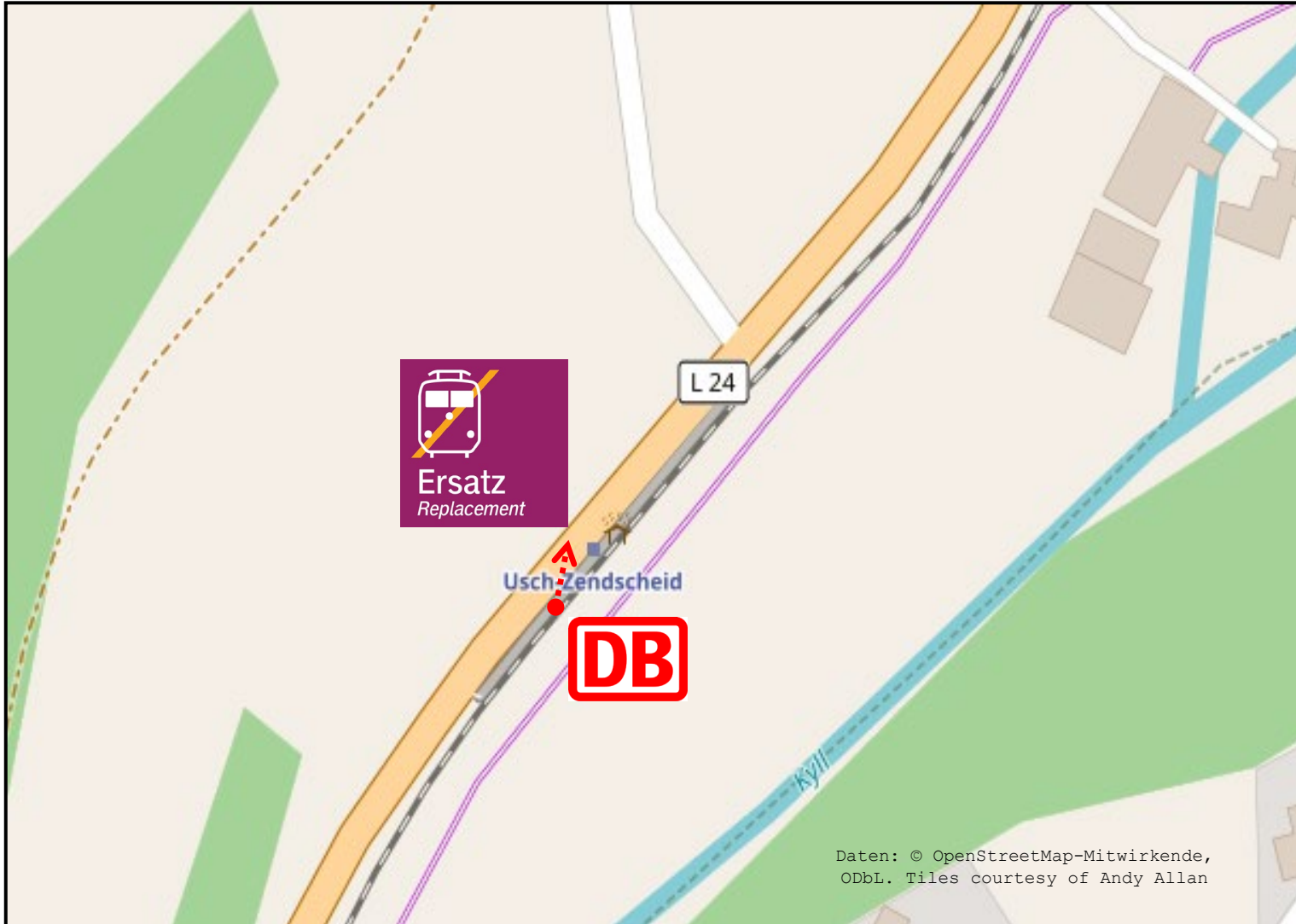
Internet:
bauinfos.deutschebahn.com

Bauhotline DB Regio NRW:
0202 515 62 515


Daten: © OpenStreetMap-Mitwirkende, ODbL. Tiles courtesy of Andy Allan

Schienerersatzverkehr

Usch-Zendscheid – Haltestelle Bahnhof (L 24)



Legende:

 Fußweg zum Halteplatz für den Schienerersatzverkehr

Ihre Informationsmöglichkeiten:

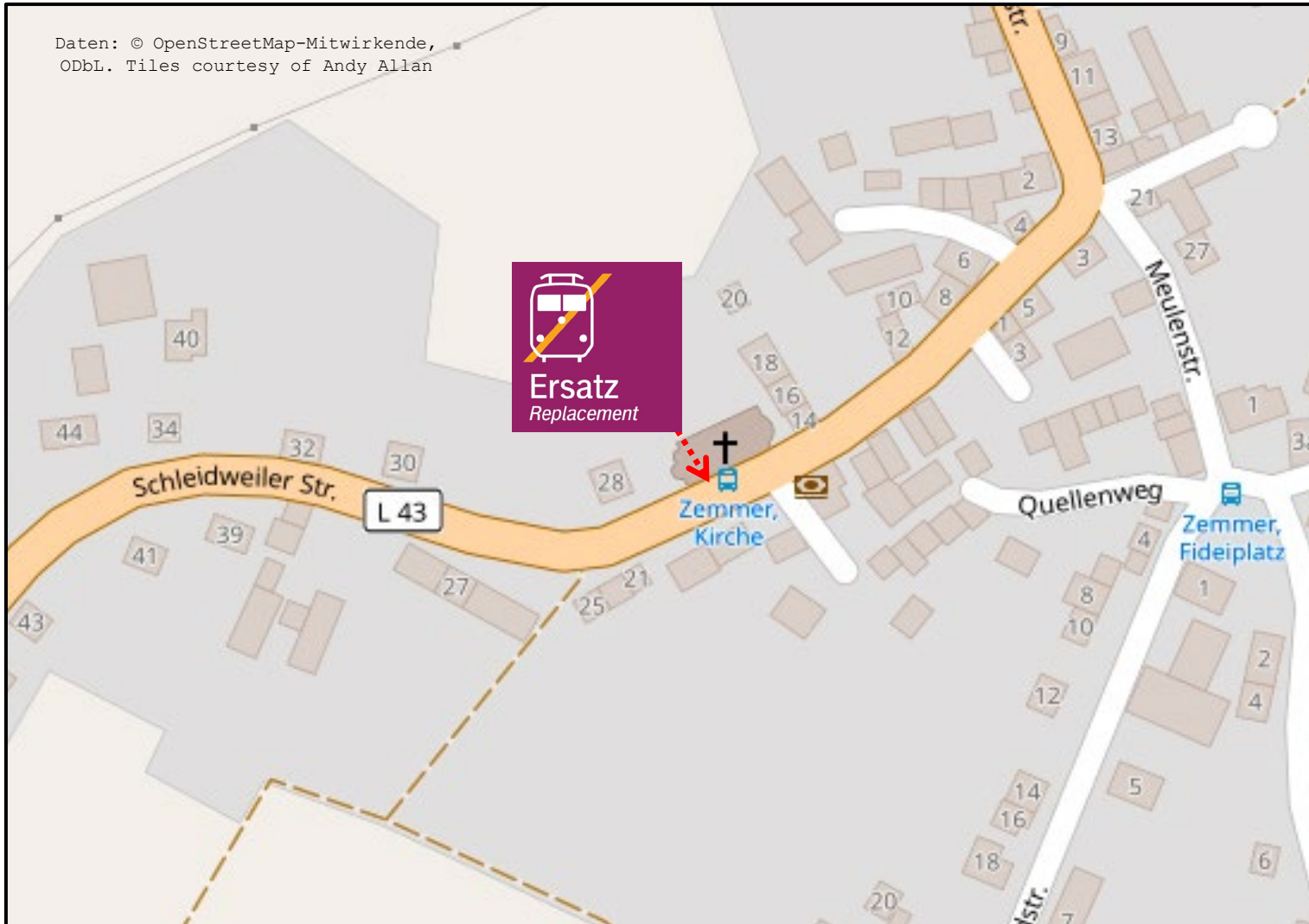
Internet:
bauinfos.deutschebahn.com

Bauhotline DB Regio NRW:
0202 515 62 515


Daten: © OpenStreetMap-Mitwirkende,
ODbL. Tiles courtesy of Andy Allan

Schienerersatzverkehr

Zemmer – Haltestelle „Kirche“



Legende:

 Fußweg zum Halteplatz für den Schienenersatzverkehr

Ihre Informationsmöglichkeiten:

Internet:
bauinfos.deutschebahn.com

Bauhotline DB Regio NRW:
0202 515 62 515